

GEOLPI CONSULTING
 Geologia - Idrogeologia - Geotecnica - Geologia strutturale
GEOLOGI ASSOCIATI

Elisabetta ARII - Marco BARBERO - Raffaella CANONICO - Francesco PERES
 P.IVA 09303590013

REGIONE PIEMONTE
 CITTÀ METROPOLITANA DI TORINO

COMUNE DI
VILAFRANCA PIEMONTE

VARIANTE STRUTTURALE n.4
 al P.R.G.C. VIGENTE

PROPOSTA TECNICA DI
 PROGETTO DEFINITIVO

TAVOLA 1
CARTA GEOLOGICO - GEOMORFOLOGICA
 scala 1:10.000

Il Geologo
 Dott. Marco Barbero

Il Sindaco:

Dott. Elisabetta Arii

Il Responsabile del procedimento:

marzo 2019

Via Saluzzo, 52 - 10064 Pinerolo (TO)

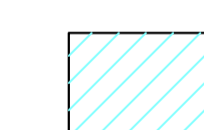
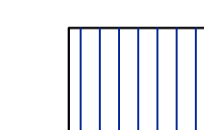

info@geolpiconsulting.it

Telefono / Fax +39 0121 975017




www.geolpiconsulting.it

LEGENDA



Depositi alluvionali

-  Alvei attuali e alluvioni sabbioso-argillose di poco sospese sugli alvei attuali, estese lungo il Fiume Po e i corsi d'acqua principali talora anche attualmente esondabili. Esse sono fissate e coltivate con insediamenti umani (Olocene inferiore).
-  Alluvioni prevalentemente argillose-sabbiose a sud del Po, debolmente sospese sulle alluvioni medio recenti (Pleistocene superiore, parte superiore).
-  Sistema di terrazzi e depositi argillose-sabbioso-giaiosi con paleosuolo giallo-rossiccio sospesi sino ad una decina di metri sulle alluvioni medio recenti del Fiume Po (Pleistocene superiore, parte inferiore).

Elementi morfologici

-  Orti di terrazzo fluviale
-  Orti di terrazzo fluviale rimodellati
-  Canali di deflusso abbandonati (paleovalvi)

Elementi del reticolo idrografico

-  Reticolo idrografico secondario
-  Confine comunale